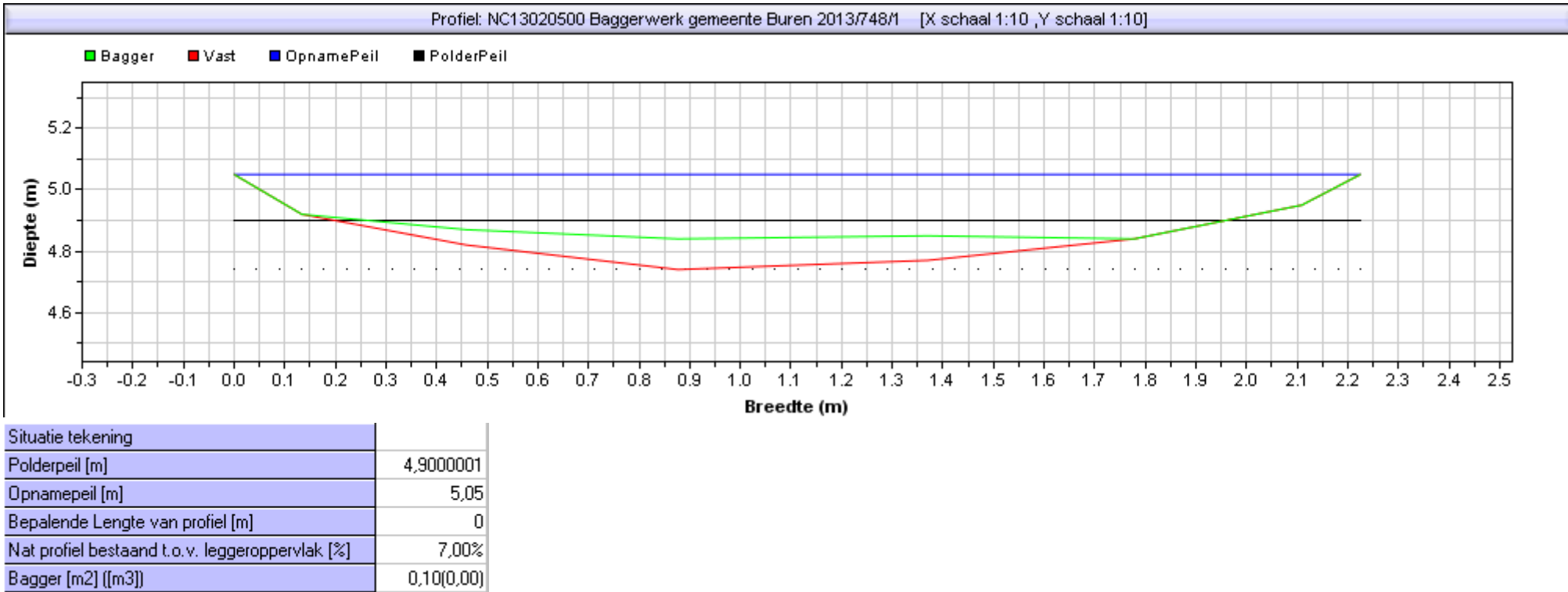
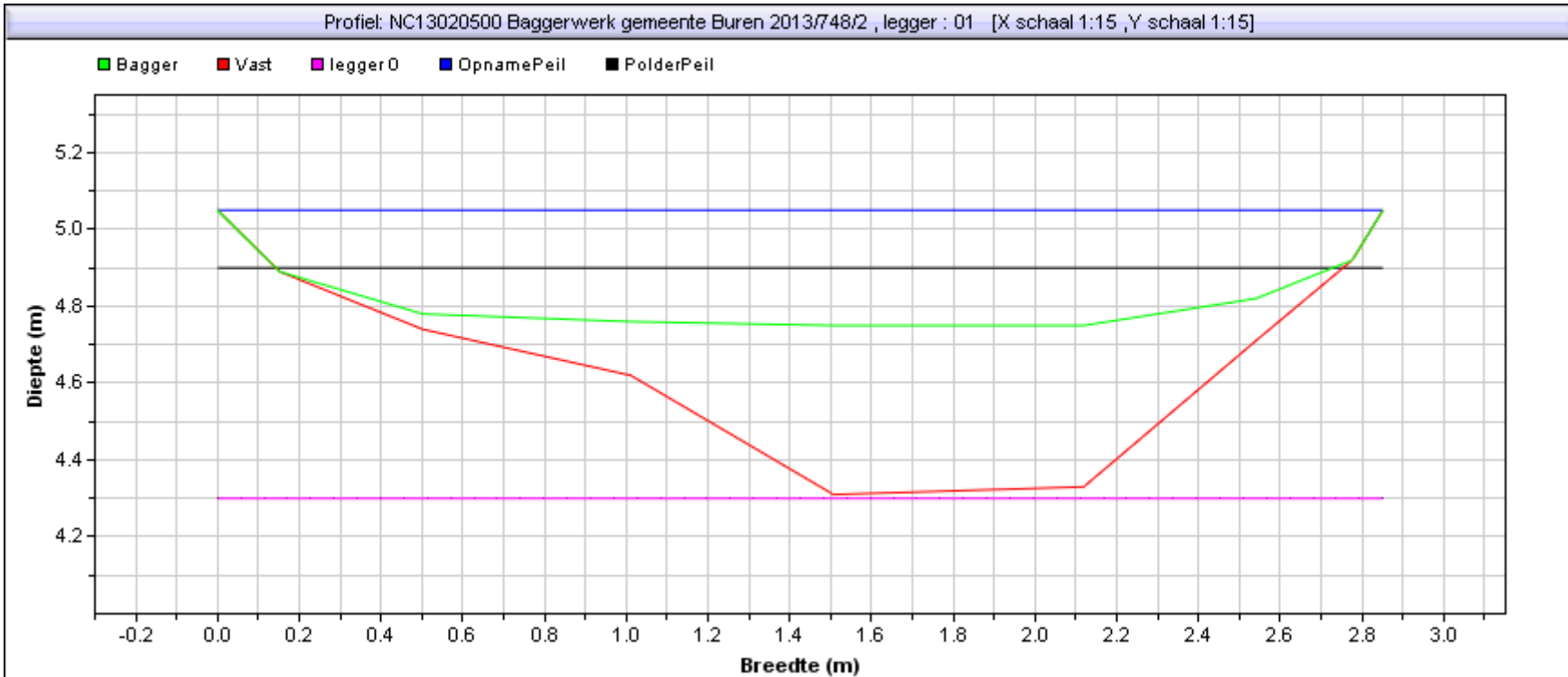


Gebied : NC13020500 Baggerwerk gemeente Buren 2013
Project :
Bedrijf : RPS
Dwarsprofiel : 748 / 1 Datume uitpeiling: 0:00:00
Beschrijving :

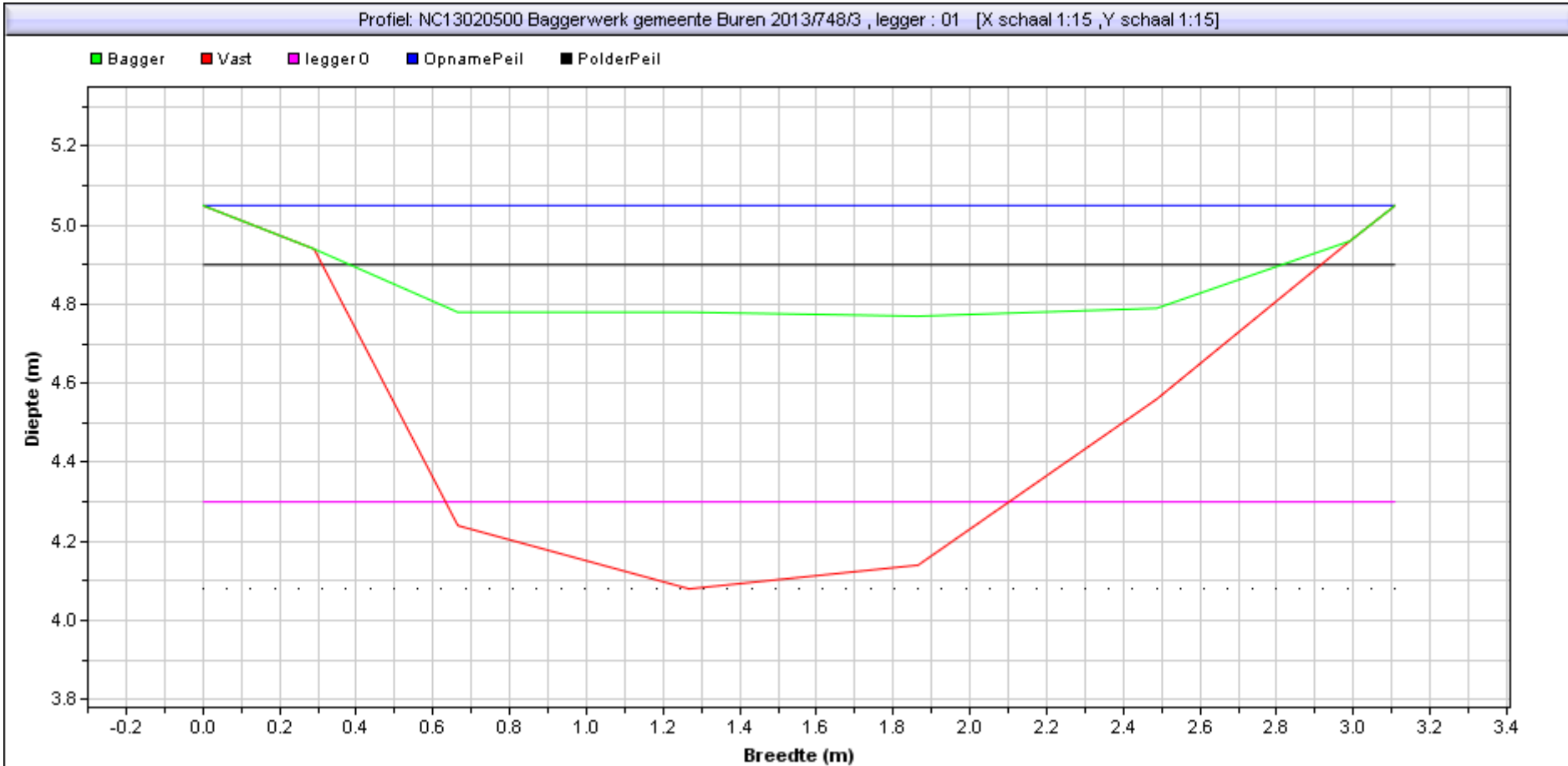


Gebied : NC13020500 Baggerwerk gemeente Buren 2013
Project :
Bedrijf : RPS
Dwarsprofiel : 748 / 2 Datume uitpeiling: 0:00:00
Beschrijving :



Situatie tekening		Leggerprofiel bodemhoogte [m]	4,30
Polderpeil [m]	4,90000001	Bagger in leggerprofiel [m2] ([m3])	0,59 (0,00)
Opnamepeil [m]	5,05	Te verwijderen vaste grond [m2] ([m3])	0,83 (0,00)
Bepalende Lengte van profiel [m]	0		
Nat profiel bestaand t.o.v. leggeroppervlak [%]	22,00%		
Bagger [m2] ([m3])	0,59(0,00)		

Gebied : NC13020500 Baggerwerk gemeente Buren 2013
Project :
Bedrijf : RPS
Dwarsprofiel : 748 / 3 Datume uitpeiling: 0:00:00
Beschrijving :



Situatie tekening		Leggerprofiel bodemhoogte [m]	4,30
Polderpeil [m]	4,9000001	Bagger in leggerprofiel [m2] ([m3])	0,98 (0,00)
Opnamepeil [m]	5,05	Te verwijderen vaste grond [m2] ([m3])	0,68 (0,00)
Bepalende Lengte van profiel [m]	0		
Nat profiel bestaand t.o.v. leggeroppervlak [%]	17,00%		
Bagger [m2] ([m3])	1,20(0,00)		